

Notre Boutique

2022

Aumale

Blangy-sur-Bresle



**Aumale
Blangy-sur-Bresle**

OFFICE DE TOURISME COMMUNAUTAIRE

Sommaire

Ouvrages historiques	P. 3
Pour nos amis "randonneurs"	P. 7
Patrimoine verrier	P. 8
Du côté de la Somme	P. 11
Ouvrages de nos communes	P. 13
Autre ouvrage	P. 14
Bon de commande & Carte cadeau	P. 15

Ouvrages historiques

L'offensive V1 entre Bresle et Yères 1943-1944



Livre sur l'histoire de notre territoire durant la seconde guerre mondiale, axé particulièrement autour de l'activité des bombes volantes V1 et les effets dévastateurs des bombardements alliés sur la population locale. Ouvrage rédigé, entre autres, à partir des archives militaires de Londres, de la Gendarmerie Nationale, des Mairies, de collectionneurs de photos locaux et aussi grâce aux récits des derniers témoins de cette époque recueillis par Olivier ROUSSEL depuis ces deux dernières années.

Parmi cette trentaine de témoins nous pourrions retrouver les témoignages de Roger BOURGEOIS, Max VIGNEAU, Monique PINOLI, Henri DESJONQUERES... Le contenu de ce livre apportera de nouveaux renseignements, précis et concrets, levant le voile de certaines énigmes de notre histoire locale et mettant fin aussi à d'autres suppositions fantaisistes.

Auteurs : Co-écrit par Hugues CHEVALIER, Yannick DELEFOSSE
Jocelyn LECLERC

Nombre de pages : 336

L'enfer des V1 en Seine-Maritime durant la Seconde Guerre Mondiale



Le temps est venu ! Depuis cinquante ans, les mémoires font déficientes, les témoins disparaissent. Norbert Dufour et Christian Doré, entourés d'une équipe qualifiée et passionnée, ont collecté des témoignages nouveaux, une illustration abondante, une cartographie remarquable, qui leur ont permis d'étendre l'étude sur toute la Seine-Maritime, d'Aumale à Saint-Romain-de-Colbosc, de la Haute forêt d'Eu à Beauvoir-en-Lyons.

Cent seize rampes de lancement ont pu être répertoriées dans le département, parmi lesquelles plus de quarante ont été opérationnelles. L'ordre chronologique permet d'en suivre l'évolution tant du côté allemand et du côté de l'Angleterre, qu'à travers la Résistance, et les témoignages de la population civile qui reflètent très bien les angoisses de l'époque.

Auteurs : Norbert DUFOUR et Christian DORE

Nombre de pages : 282

Ouvrages historiques



1914-1918 – 750 musées – Guide Europe

Découvrez la richesse et la diversité de plus de 750 musées relatant l'histoire de la Première Guerre Mondiale en Europe. Vous pourrez aussi découvrir en complément des visites de musées des dizaines de canons, bunkers, tranchées... restés à l'endroit où la bataille les avait figés.

Auteurs : Sébastien Hervouet, Luc et Marc Braeur

Nombre de pages : 231



1939-1945 – 400 musées – France

Découvrez la richesse et la diversité de plus de 400 musées relatant l'histoire de la Seconde Guerre Mondiale en France. Vous pourrez aussi découvrir en complément des visites de musées des dizaines de chars, canons, blockhaus, ponts... restées à l'endroit où la bataille les avait figées.

Auteurs : Sébastien Hervouet, Luc et Marc Braeur

Nombre de pages : 170




1600 musées - 1939-1945 - Guide Europe

Découvrez la richesse et la diversité de plus de 1600 musées relatant l'histoire de la Seconde Guerre Mondiale en Europe. Vous pourrez aussi découvrir en complément des visites de musées des centaines de chars, canons, blockhaus, ponts... restés à l'endroit où la bataille les avait figés. L'outil de recherche et de découverte le plus complet jamais réalisé à ce sujet. Classé par pays puis par régions, ce guide pratique va vous permettre d'organiser votre itinéraire de visite à travers l'Histoire...

Auteurs : Sébastien Hervouet, Luc et Marc Braeur

Nombre de pages : 480



Trois guerres dans les blindés au service de la France

Suivez le parcours héroïque de Pierre Jarno, membre du réseau Buckmaster à Châteaubriant en 1943, FFI combattant sur la Poche de Saint-Nazaire en 1944-1945, chef de peloton en Indochine de 1949 à 1952 puis en Algérie de 1958 à 1961. Spécialiste des blindés, il a dirigé la plupart des engins en dotation dans l'armée française de 1944 à 1975 : automitrailleuses françaises Panhard et britanniques Convetry, chars allemands récupérés en Normandie, chars américains Sherman, Light M5 Stuart et Patton.

Auteur : Pierre Jarno

Nombre de pages : 88



La mémoire des bunkers

Les bunkers du mur de l'Atlantique n'ont pas livré tous leurs secrets. On sait qu'ils faisaient partie intégrante d'une gigantesque fortification construite sur les côtes de l'Europe occupée pour empêcher tout débarquement des Forces Alliées libératrices. On sait que ce Mur réputé infranchissable fut percé dans le fracas des armes un matin de Juin 1944. Son rôle historique est alors terminé. Ce livre est illustré par 65 photos et documents.

Auteur : Alain Durrieu

Nombre de pages : 192

100 photos du Jour J

L'aube est grise, la ciel chargé. La Manche secoue et gronde. Ce 6 juin, la plus grande armada jamais réunie sur mer et des les airs - précédée d'intenses bombardements et d'actions clandestines des résistants - se jette sur les côtes normandes, de l'estuaire de l'Orne, dans le Calvados, aux plages de Quinéville dans la Manche. Les Alliés s'attaquent à la forteresse érigée par Hitler, ce mur de l'Atlantique derrière lequel l'Europe est retenue prisonnière depuis plus de quatre années. En Normandie, on tremble d'angoisse et d'espérance mêlées.

Auteur : Stéphanie Germain

Nombre de pages : 112



Ouvrages historiques

Libérés en Normandie 1944

Thierry Chion, auteur de plusieurs livres sur la Normandie et la Somme pendant la Seconde Guerre Mondiale, présente ici un aspect méconnu des combats de la libération de 1944 : l'engagement des troupes canadiennes et polonaises au cours de leur avancée de la Seine jusqu'à la Manche et la Somme fin Août et début Septembre 1944. Nous suivons tour à tour les 4^e division blindée, 3^e division d'infanterie, 2^e division d'infanterie canadiennes et 1^{ère} division blindée polonaise au cours de leur marche et de leurs accrochages qui leur permettent de libérer successivement le plateau est de Rouen, la région de Buchy, Rouen, la vallée de Cailly, le Pays de Bray, la vallée de la Bresle, l'est du pays de Caux, Dieppe, Eu et leur région, jusqu'à Abbeville. De nombreuses cartes permettent de localiser les mouvements des unités.

Au cours de cette marche avec les libérateurs, l'action des FFI est évoquée, de même que de nombreuses histoires de pilotes américains, anglais, canadiens. Cachés par de courageux français, ces hommes qui ont eu la chance de survivre ou de ne pas être capturés ont été eux aussi libérés par les troupes alliées.

Auteur : Thierry Chion

Nombre de pages : 212


Le 8 Janvier 1945 un B17 se pose à Touvent


Nous sommes nombreux à connaître le passion de Jocelyn Berquez pour les moulins, les trains et l'histoire de son village.

On ignore que ce collectionneur envahi par la passion à d'autres cordes à son arc. Tout commence après avoir découvert la photographie d'un avion posé dans la neige. Renseignements pris, il s'agit d'un bombardier de la Seconde Guerre Mondiale, un B17, qui s'était posé près de la ferme de Touvent (commune de Maisnières-en-Vimeu) de retour d'une mission sur l'Allemagne, le 8 Janvier 1945. A travers l'odyssée de ce B17 ressuscité, nous comprenons mieux l'histoire de ces jeunes aviateurs qui ont risqué leur vie pour notre liberté.

Auteur : Jocelyn Berquez

Nombre de pages : 220





L'Épopée de la 1re division blindée polonaise

Vétérans des campagnes de Pologne, de Norvège et de France, les soldats qui constitueront la 1re division blindée polonaise, présents en Normandie au cours de l'été 1944, ne pouvaient imaginer pareilles victoires tout au long de leur périple. Et pourtant, que de difficultés pour ces hommes, tous volontaires, tous animés du même désir de libérer leur patrie occupée.

Créée en 1942 sur ordre du général Sikorski, chef de l'armée polonaise en exil, la 1re DB polonaise est placée sous les ordres d'un officier aux compétences exceptionnelles, Stanislaw Maczek.

Il mènera ses soldats à la victoire au cours des combats de Normandie mais aussi pendant toutes les opérations de la campagne de l'Europe de l'ouest en 1944-1945. Un tel engagement aurait dû assurer aux combattants polonais le droit de retourner dans leur pays libéré, espoir déçu, puisque les alliés avaient déjà scellé le sort de la Pologne à Yalta.

De la formation de l'arme blindée polonaise à la démobilisation de cette prestigieuse unité, les auteurs nous entraînent dans un grand récit épique, agrémenté de témoignages nombreux et inédits qui donnent à leur ouvrage un caractère humain et intimiste.

Auteurs : Stéphane Brière et Michel Pépin

Nombre de pages : 175

Pour nos amis "randonneurs"



Les forêts du Talou

Entre le Pays de Caux et le plateau picard, la région du Talou a conservé des forêts dont l'étendue, l'âge et les beautés n'ont rien à envier aux massifs de l'Île-de-France ou du Val de Loire. Dans le droit fil des visites guidées qu'il a l'habitude d'animer sur le terrain, l'auteur, n'hésitant pas à croiser les disciplines, s'attache à expliquer les particularités rencontrées, qu'elles relèvent de la toponymie, de la géographie, de l'histoire et des sciences naturelles. Loin d'être sauvages, les forêts domaniales sont le résultat d'une gestion de longue haleine dont seul un forestier de métier pouvait dévoiler les arcanes et les subtilités.

Auteur : Alain Gracia

Nombre de pages : 190

Patrimoine verrier

Histoire du Château de Romesnil

A travers ce livre, M. BRICE, actuel propriétaire du Château de Romesnil retrace l'histoire du château. Le personnage principal de cette histoire, Louis-Auguste de BOURBON, Prince de DOMBES, qui est à l'origine de la construction du château actuel.

Le Château de Romesnil, situé sur la pente d'un coteau attenant à la forêt d'Eu, fut construit en 1750 pour Louis-Auguste de BOURBON, Prince de DOMBES, trente et unième Comte d'Eu.

L'ouvrage est composé de plusieurs parties :

- **Romesnil au temps des princes**
- **Romesnil au temps des maîtres verriers**

Première partie : Le Prince de Dombes

Seconde partie : Les LIBAUDE et leur descendance

Auteur : René Brice

Nombre de pages : 82

Histoire de la verrerie de Romesnil


La verrerie de Romesnil s'implante en haute forêt d'Eu en 1777 et commence son activité au mois de Mars 1778.

Depuis déjà des siècles, quatre grandes familles de Gentilshommes verriers se partagent le monopole de la production verrière de l'époque dans le Comté d'Eu et le Duché d'Aumale : il s'agit des de Caqueray, de Brossard, de Bongard et Le Vaillant. La première condition pour implanter une verrerie à l'époque est de se trouver à l'intérieur même de la forêt ou dans sa proximité immédiate.

Les fours étant chauffés au bois, il est indispensable pour les Maîtres Verriers d'obtenir des conditions avantageuses pour les coupes de bois, comme il est également avantageux pour les Princes de vendre leurs bois aux Verriers, surtout dans des endroits de leurs forêts difficiles d'accès en raison d'un réseau routier inexistant ne permettant pas le transport des arbres exploités pour un autre usage que le bois de chauffage.

Auteur : René Brice

Nombre de pages : 72






Du verre et des hommes de la tradition à la modernité

La fabrication d'un flacon de luxe constitue le fil directeur de ce livre avec une approche artistique ayant pour objectif de mettre en valeur le travail de la transformation du verre en rendant hommage aux hommes et aux femmes qui travaillent dans cette industrie de 70 entreprises qui constituent La Glass Vallée ". Entre Normandie et Hauts-de-France, Christian Foutrel et Jean-Baptiste Fossard nous font découvrir l'excellence de la vallée de la Bresle, spécialisée dans le flaconnage de luxe avec un rayonnement mondial.

Une occasion de découvrir et de promouvoir des métiers complémentaires qui s'appuient sur des savoir-faire uniques et ancestraux exercés avec passion dans un univers où la modernité, l'automatisation et la robotisation sont omniprésents pour perpétuer ce leadership international.

Auteurs : Christian Foutrel et Jean-Baptiste Fossard

Nombre de pages : 127



La vie en forêt d'Eu

Le pays constitué par la vallée de la Bresle et la forêt d'Eu est considéré depuis le Moyen Âge comme un "pays au bois". Au début du XX^e siècle, la forêt joue encore pour la région un rôle économique de premier plan.


A partir de l'examen de cartes postales et de documents d'archives inédits, cet ouvrage se propose de mettre en lumière le formidable bassin de vie et d'emplois, qui s'est creusé autour de l'exploitation des bois de la forêt d'Eu au cours de la III^e République. Il souligne la place prépondérante des verreries qui, abandonnant le bois pour le charbon, ont flambé de plus belle sur la vogue de l'époque pour les parfums et les cosmétiques. Il montre de quelle manière ces activités ont littéralement façonné le paysage de la futaie cathédrale de hêtres, aujourd'hui remplacé par des peuplements plus mélangés.

Le rôle social de la forêt est aussi passé en revue. Pas moins de quinze équipages chassent à courre pendant cette période qui voit l'émergence sur la scène forestière d'un nouveau personnage : le touriste !

Auteur : Alain Gracia

Nombre de pages : 208

Du côté de la Somme




Gamaches et son canton

L'histoire de Gamaches mais aussi celle de tous les villages et de leurs hameaux est ici relatée avec minutie et sagacité par un passionné d'histoire.

Auteur : François-Irénée Darsy

Nombre de pages : 266



Le Vimeu


La première partie de ce livre est consacrée à l'étude de la cité de Saint-Valéry-sur-Somme, que l'auteur définit ainsi "Au-delà des étendues grises où expire la Somme, on aperçoit une ville de rêve, tremblante et irréaliste comme un mirage. C'est St-Valéry, seuil marin de la Picardie".

Gérard Bacquet guidé par Guy Grognet, féru d'histoire locale, a pénétré l'âme de la cité, découvrant ses aspects infinis et ses lieux remarquables. Les portes d'entrée de l'Abbaye et du Castel lui ont été exceptionnellement ouvertes ; l'occasion de photographier des richesses cachées au public, à l'image de la chapelle et des ruines de l'ancienne abbaye.

Le patrimoine architectural et historique notamment, y est présenté avec profondeur, animé de descriptions littéraires et d'anecdotes, et illustré de documents inédits.

Auteurs : Gérard Bacquet et Marie-Noé Hue

Nombre de pages : 366



Chapelles et oratoire en pays de Somme

A travers cet ouvrage, l'auteur nous offre un recensement des chapelles et oratoires présents sur le pays de Somme. Pour chaque monument, vous retrouverez un visuel et une explication.

Auteur : André Guerville

Nombre de pages : 298

Du côté de la Somme



L'eau et son patrimoine en pays de Somme

De la source de la Somme à son embouchure, de la vallée de l'Authie à la vallée de la Bresle, André Guerville nous emmène une nouvelle fois dans sa passion, celle du beau pays de Somme et de son petit patrimoine. Appareil photo en bandoulière, il nous invite à le suivre sur tout le territoire du département, pour recenser avec lui les richesses qui accompagnent cet élément magique et précieux qu'est l'eau, à travers les fleuves et leurs affluents, les sources et les mares, les constructions affluents, les sources et les mares, les constructions comme les puits, les lavoirs et les moulins à eau, pour ne citer qu'eux : avec pour chacun, son historique et sa typologie.

Inscrit dans notre passé, cet héritage trouve là une manière d'être mis dans la lumière grâce à de magnifiques photos, et de s'écrire au futur pour la postérité. Bien plus qu'un inventaire, ce livre est une balade poétique, qui puise son inspiration dans la beauté des paysages, l'histoire et les légendes qui les habitent.

Auteur : André Guerville

Nombre de pages : 271



Le patrimoine funéraire des cimetières en pays de Somme

André Guerville nous offre un recensement unique des cimetières de la Somme, ceux des villages et ceux des villes, avec les églises qui furent sites de sépulture autrefois et quelques alignements militaires, nombreux sur cette terre de combats. Voici une approche originale de ces jardins avec leurs statues embellies par la lumière des saisons et le soleil saisi par l'objectif sur les croix rouillées et sur la pierre.


Ce livre mêle savamment le souvenir et la méditation au plaisir de la balade et de la découverte, de l'histoire de la sépulture à travers les âges à l'art funéraire et ses sculpteurs, en passant par la nature bienveillante et les petits animaux qui trouvent là, tout comme le visiteur, un lieu paisible et silencieux.

Un autre patrimoine du pays de Somme, qu'il faut aller visiter à travers les quelques 1 400 images de cet ouvrage exceptionnel.

Auteur : André Guerville

Nombre de pages : 320

Ouvrages de nos communes




Aumale et son canton

Ce livre retrace l'histoire et la biographie des origines à 1850 de la ville d'Aumale, ainsi que des villages de son canton : Aubéguimont, Beaufresne, Conteville, Criquiers, Ellecourt, Haudricourt, Illois, Marques, Nullefont, Ronchois, Ste-Marguerite et Vieux-Rouen-sur-Bresle.

Auteur : E. A. Pape

Nombre de pages : 213




Blangy-sur-Bresle, son histoire

Né sur les bords ombragés et charmants de la Bresle, l'auteur se sentit naturellement porté à décrire l'histoire de Blangy-sur-Bresle des origines à la fin du XIX^e siècle.

Cet ouvrage, complet et concis, jamais réédité, traite également de la topographie, des mœurs et coutumes et des personnages illustres de Blangy. Il propose aussi un "coup d'œil" général sur son canton. Il est agrémenté de reproductions de cartes postales anciennes légendées par Odette Cléré.

Auteur : J.-A. de Lérue

Nombre de pages : 160



Conteville d'hier et d'aujourd'hui


Cet ouvrage est l'œuvre collective de l'association "Conteville d'hier à aujourd'hui" (loi de 1901) qui a travaillé en collaboration avec de nombreux habitants du village.

" Ce livre a été écrit pour offrir, avant tout, du plaisir au lecteur, mais nous avons voulu aussi lui donner une autre dimension. Nous avons souhaité allier l'utile à l'agréable en participant à une action caritative. Toutes les personnes qui ont oeuvré à la parution de ce livre l'ont fait de façon désintéressée et n'en ont tiré aucun profit financier.

Auteurs : Adrien Hénin, Raymond Briset et Jean-François Bitaine

Nombre de pages : 262

Ouvrages de nos communes



Les Seigneurs de Rieux


Niché dans la petite vallée de la Rieuse, au sein de la forêt d'Eu, le Château de Rieux ne laisse pas supposer un passé aussi riche. D'illustres familles se sont succédées dans sa possession. Des Monchy aux Mailly, il devint par la suite une résidence prisée par la Duchesse douairière d'Orléans, fille du Duc de Penthièvre, qui en fait l'acquisition en 1818.

Maintes et maintes fois revendu, il sera tantôt la résidence de campagne de familles de parlementaires au parlement de Paris, d'un député élu maire de commune, d'un Marquis de Sénarpont qui ne l'habitera jamais, jusqu'à échoir à une famille alsacienne dont il va faire les beaux jours.

Auteur : René Brice

Nombre de pages : 88

Autre ouvrage



Le mari de ... la femme à Robert

Aquarelles humoristiques réalisées par l'auteur.
Elle représentent différentes scènes de notre quotidien.

Auteur : Antoine Dubois

Nombre de pages : 90

Liste des ouvrages disponibles

<input type="checkbox"/>	L'offensive V1 entre Bresle et Yères 1943-1944	40.00€
<input type="checkbox"/>	L'enfer des V1 en Seine-Maritime durant la 2nde Guerre Mondiale	20.00€
<input type="checkbox"/>	1914-1918, 750 musées - Guide Europe	15.00€
<input type="checkbox"/>	1939-1945, 400 musées - France	10.00€
<input type="checkbox"/>	1600 musées, 1939-1945 - Guide Europe	19.90€
<input type="checkbox"/>	Trois guerres dans les blindés au service de la France	10.00€
<input type="checkbox"/>	La mémoire des bunkers	15.00€
<input type="checkbox"/>	100 photos du jour J	7.90€
<input type="checkbox"/>	Libérés Normandie 1944	33.00€
<input type="checkbox"/>	Le 8 Janvier 1944 un B 17 se pose à Touvent	45.00€
<input type="checkbox"/>	L'épopée de la 1re division blindée polonaise	12.00€
<input type="checkbox"/>	Histoire du Château de Romesnil	12.00€
<input type="checkbox"/>	Histoire de la verrerie de Romesnil	12.00€
<input type="checkbox"/>	Du verre et des hommes de la modernité à la tradition	22.00€
<input type="checkbox"/>	La vie en forêt d'Eu	24.90€
<input type="checkbox"/>	Les forêts du Talou	14.50€
<input type="checkbox"/>	GR21 - Littoral de Normandie	5.00€

<input type="checkbox"/>	Gamaches et son canton	21.00€
<input type="checkbox"/>	Le Vimeu	50.00€
<input type="checkbox"/>	Chapelles et oratoires en pays de Somme	35.00€
<input type="checkbox"/>	L'eau et son patrimoine en pays de Somme	35.00€
<input type="checkbox"/>	Le patrimoine funéraire des cimetières en pays de Somme	40.00€
<input type="checkbox"/>	Aumale et son canton	20.00€
<input type="checkbox"/>	Blangy-sur-Bresle, son histoire	19.00€
<input type="checkbox"/>	Conteville d'hier et d'aujourd'hui	30.00€
<input type="checkbox"/>	Les Seigneurs de Rieux	10.00€
<input type="checkbox"/>	Le mari ... de la femme à Robert	25.00€

Pensez à la carte cadeau !



L'Office de Tourisme Communautaire Aumale - Blangy-sur-Bresle vous propose des bons cadeaux à valoir au sein de notre boutique.

N'hésitez pas !

En manque d'idées pour vos cadeaux ??

L'Office de Tourisme vous propose une large gamme d'ouvrages historiques, patrimoine local, patrimoine local.
Venez les découvrir, ils sont disponibles à la boutique de l'Office de Tourisme de Blangy.

Toute l'année

Nous vous accueillons du lundi au vendredi :

Lundi : 9h-12h / 13h30-16h30

Mardi au Vendredi : 9h-12h / 13h30-17h30

Et en haute saison

d'Avril à Septembre inclus

Samedi : 9h-12h / 13h30-16h30

*Belles vacances
à tous*

