

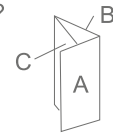
# Circuit du Moulin à vent

Proposé par :  
**Communauté de Communes Interrégionale  
Aumale - Blangy-sur-Bresle**  
"Ce PDF a été généré à partir de Cirkwi, la  
plateforme de partage d'activités touristiques  
qui vous fait voyager"

[www.cirkwi.com/circuit/57651](http://www.cirkwi.com/circuit/57651)



Comment plier ?

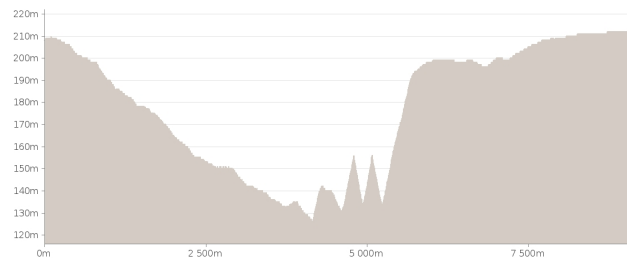
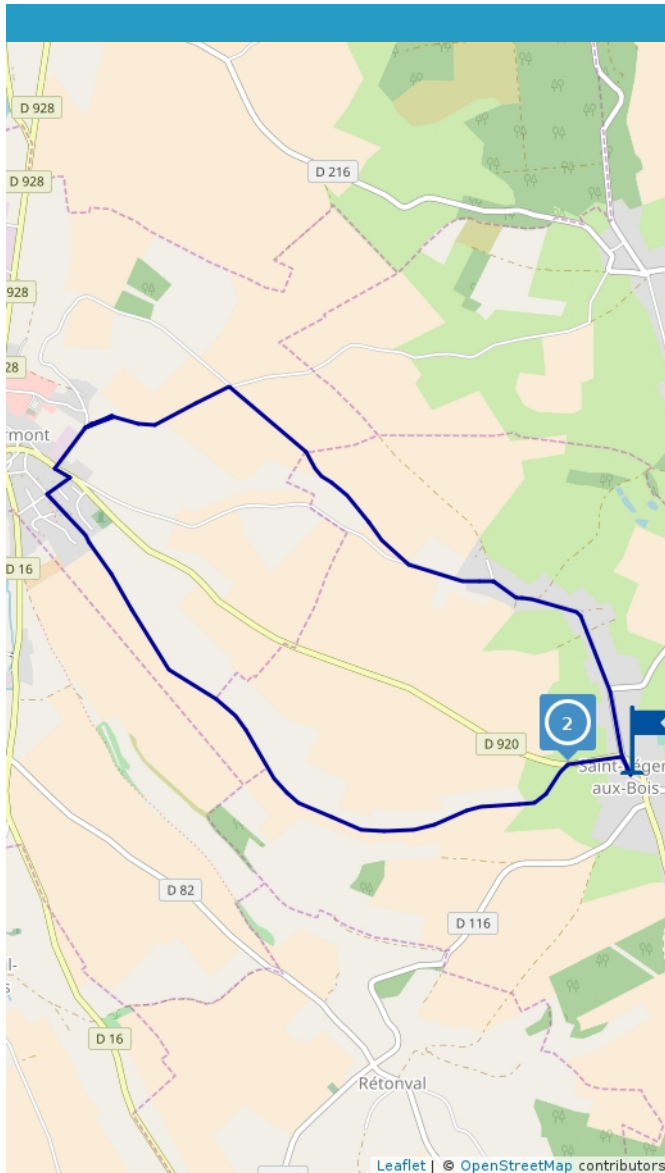



Ce circuit est composé de  
2 infos parcours

Parmi les curiosités architecturales à découvrir au gré de cet itinéraire, on compte la Tour Mailly accolée à l'église au clocher penché de Saint-Léger-aux-Bois (édifice du XVI<sup>e</sup> siècle), et l'église de Foucarmont dont l'aspect général, sombre et moderne, contraste avec les vitraux très colorés ...

Une liaison avec le circuit de la Tour Mailly est possible.


Des places de stationnement sont présentes au départ de l'itinéraire.



 8.41 km

Marche : 2h15



 maxi 212 m

 mini 126 m

 197 m

 -197 m

Cet itinéraire vous est fourni à titre indicatif. Cirkwi ne certifie pas la fiabilité des informations contenues dans les textes, cartes ou photos de cet itinéraire. Retrouvez plus d'infos sur [www.cirkwi.com](http://www.cirkwi.com)



Mise à jour Le 11/01/17 par Communauté de Communes Interrégionale Aumale - Blangy-sur-Bresle et généré par [www.cirkwi.com](http://www.cirkwi.com)

1

**Rue du Bourg**  
76340 Saint-Léger-aux-Bois  
Altitude : 207m

## Point de départ : Eglise de Saint-Léger-aux-Bois

Face au totem de départ, prenez à droite la RD 920 en direction de Foucarmont et suivez le balisage bleu.

2

**D920**  
76340 Saint-Léger-aux-Bois  
Altitude : 204m

## Tour Mailly



Alain Gracia

