

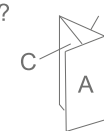
# Circuit du Mont Gournoy

Proposé par :  
**Communauté de Communes Interrégionale  
Aumale - Blangy-sur-Bresle**  
"Ce PDF a été généré à partir de Cirkwi, la  
plateforme de partage d'activités touristiques  
qui vous fait voyager"

[www.cirkwi.com/circuit/57662](http://www.cirkwi.com/circuit/57662)



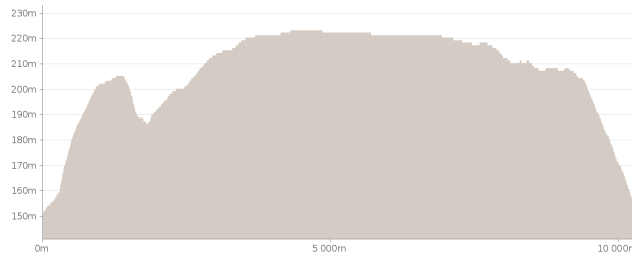
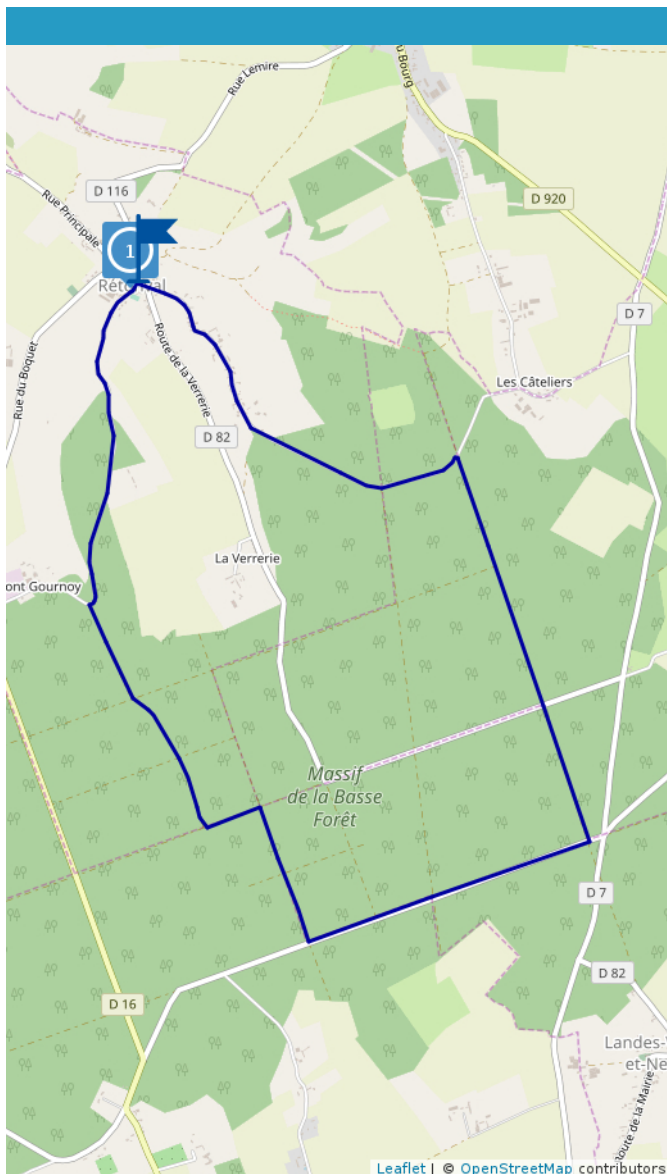
Comment plier ?



Ce circuit est composé de  
**1** info parcours

Ce beau circuit en forêt permet une liaison avec le circuit du Prêtre.

Quelques places de stationnement sont présentes au départ de l'itinéraire.



9.30 km

Marche : 2h15



maxi 223 m

mini 151 m

111 m

-111 m

Cet itinéraire vous est fourni à titre indicatif. Cirkwi ne certifie pas la fiabilité des informations contenues dans les textes, cartes ou photos de cet itinéraire. Retrouvez plus d'infos sur [www.cirkwi.com](http://www.cirkwi.com)



Mise à jour Le 05/08/16 par Communauté de Communes Interrégionale Aumale - Blangy-sur-Bresle et généré par [www.cirkwi.com](http://www.cirkwi.com)

1

Rue de la Ventilette  
76340 Rétonval  
Altitude : 152m

## Point de départ : Eglise de Rétonval

À partir du totem de départ, suivez le balisage bleu.

