

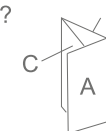
Circuit de la Bonne Entente

Proposé par :
**Communauté de Communes Interrégionale
Aumale - Blangy-sur-Bresle**
"Ce PDF a été généré à partir de Cirkwi, la
plateforme de partage d'activités touristiques
qui vous fait voyager"

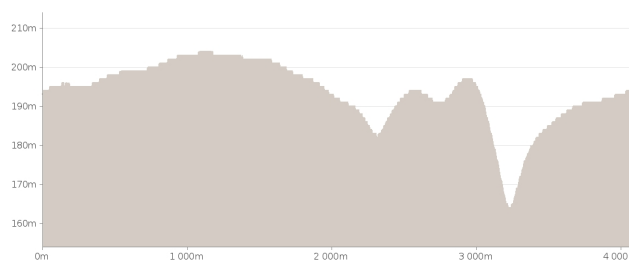
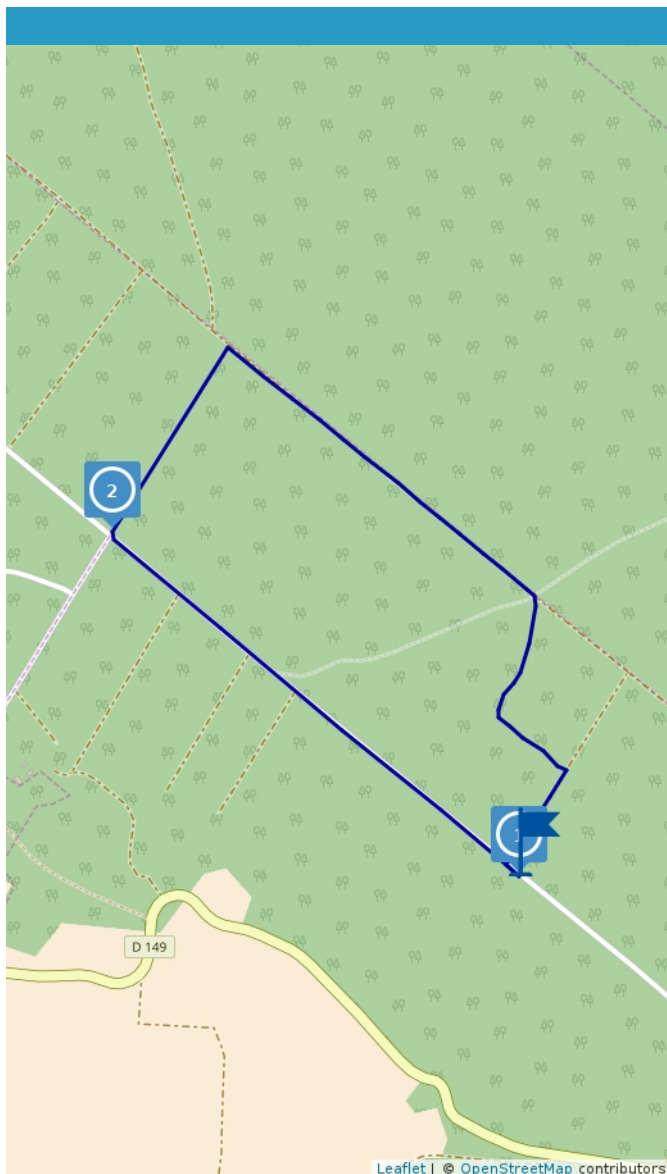
www.cirkwi.com/circuit/57580




Comment plier ?




Ce circuit est composé de
2 infos parcours



 3.58 km

Marche : 1h0



 maxi 204 m

 mini 164 m

 -12 m

Ce circuit, situé au cœur de la haute forêt d'Eu, emmène les visiteurs à l'emplacement des arbres remarquables de la "Bonne Entente", abattus le 23 Octobre 2014 pour des raisons sanitaires liées à la sécurité du public. Un hêtre et un chêne ayant grandi ensemble et semblant être nourris par la même racine que l'on trouvait au lieu récemment rebaptisé «site de la Reine-Mère» pour les 100 ans de la Reine et en souvenir de la signature de l'Entente Cordiale au Château d'Eu entre le roi Louis Philippe et la Reine Victoria.

Une liaison avec les circuits de la Reine Mère, de la Rieuse et du Mont Madame est possible.

Quelques places de stationnement sont présentes au départ de l'itinéraire.



Cet itinéraire vous est fourni à titre indicatif. Cirkwi ne certifie pas la fiabilité des informations contenues dans les textes, cartes ou photos de cet itinéraire. Retrouvez plus d'infos sur www.cirkwi.com



Mise à jour Le 16/03/17 par Communauté de Communes Interrégionale Aumale - Blangy-sur-Bresle et généré par www.cirkwi.com

1

Unnamed Road
76340 Dancourt
Altitude : 203m

Point de départ : site de la Reine Mère

À partir du point de départ, prenez tout droit la Route Tournante jusqu'au Poteau de Sainte-Catherine et suivez le balisage bleu.

2

Unnamed Road
76340 Grandcourt
Altitude : 218m

Poteau de Sainte-Catherine

À cette intersection, tournez à droite et vous découvrirez les charmes de la haute forêt d'Eu.

