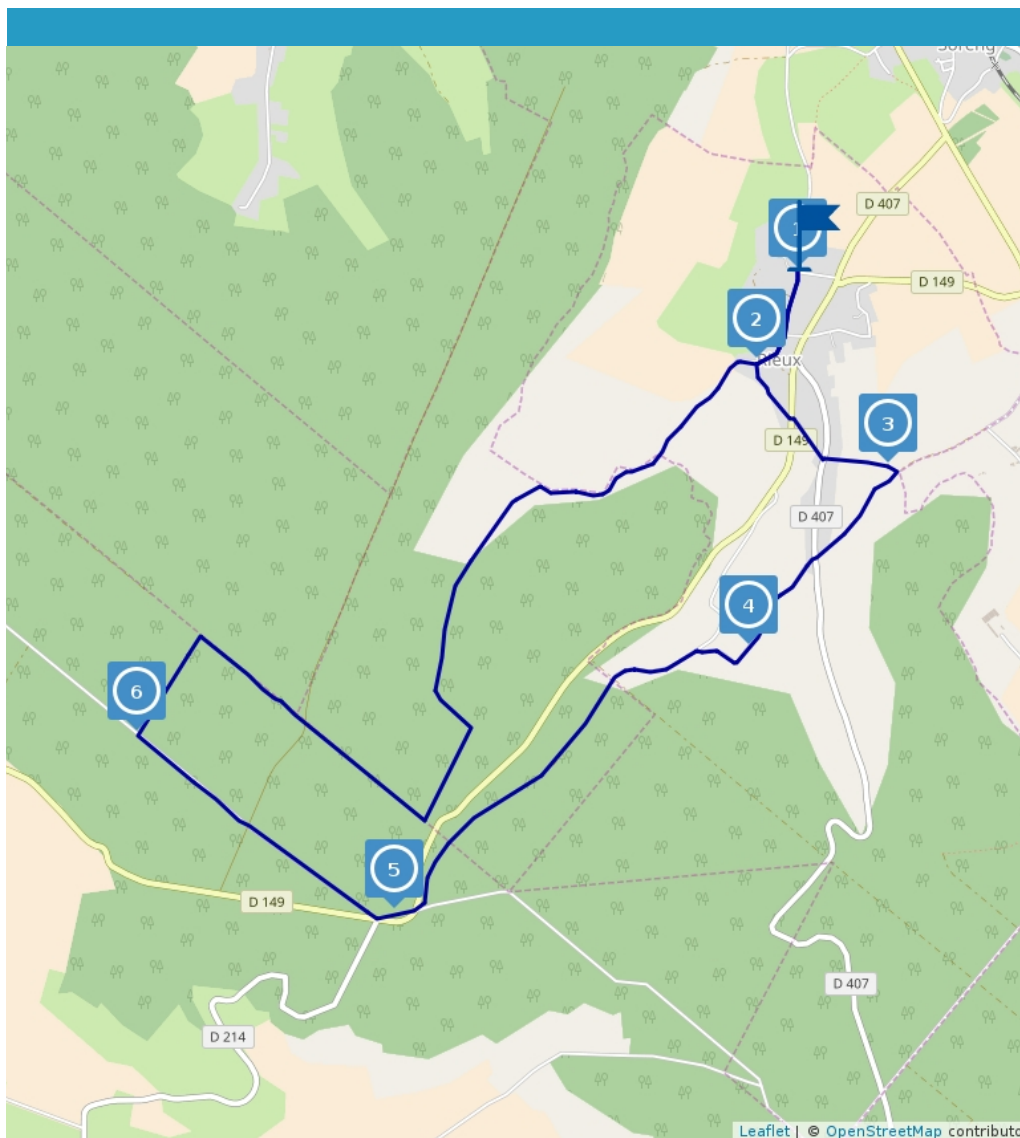


# Circuit de la Rieuse

Proposé par :  
**Communauté de Communes Interrégionale Aumale -  
Blangy-sur-Bresle**

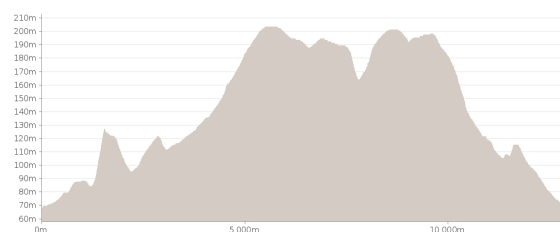
"Ce PDF a été généré à partir de Cirkwi, la plateforme de partage  
d'activités touristiques qui vous fait voyager"


[www.cirkwi.com/circuit/57583](http://www.cirkwi.com/circuit/57583)




Ce circuit est composé de  
6 infos parcours


Cet itinéraire vous est fourni à titre indicatif. Cirkwi ne certifie pas la fiabilité des informations contenues dans les textes, cartes ou photos de cet itinéraire. Retrouvez plus d'infos sur [www.cirkwi.com](http://www.cirkwi.com)



 11.79 km

Marche : 2h45

 maxi 203 m

 mini 68 m



 13 m

 -3 m

Le circuit, offrant des paysages variés (campagne, villages et forêt), part de la place de l'église de Rieux, où se trouve également le Château de briques agrémenté de pierres, bâti en 1734 à l'initiative du chevalier Gaspard Nicolas Brayer de la Motte, où est actuellement installé un Institut Médico-Educatif. Une liaison avec les circuits de la Bonne Entente, du Mont Madame de Gérente et du Mont Rôti est possible. Des places de stationnement sont présentes au départ de l'itinéraire.



Mise à jour le 16/03/17 par Communauté de Communes Interrégionale Aumale - Blangy-sur-Bresle et généré par [www.cirkwi.com](http://www.cirkwi.com)

1

**Rue de la Rieuse**  
76340 Rieux  
Altitude : 69m

## Point de départ : Eglise de Rieux

Face au totem de départ indiquant le circuit n°3 de la Rieuse, prenez derrière vous la Rue de l'Abreuvoir puis l'Impasse des Sources et suivez le balisage vert.



2

**Impasse des Sources**  
76340 Rieux  
Altitude : 79m

## Intersection

À cette intersection, tournez à gauche.

3

**Rue du Poteau Maître Jean**  
76340 Rieux  
Altitude : 116m

## Mont des Rieux

4

**Hameau du Cornet**  
76340 Rieux  
Altitude : 115m

## Manoir du Cornet

5

**D149**  
76340 Dancourt  
Altitude : 211m

## Poteau Saint-Rémi

Au Poteau Saint-Rémi, prenez à droite vers la Route Tournante.





6

Unnamed Road  
76340 Dancourt  
Altitude : 201m

## Site de la Reine Mère Elizabeth

Lorsque vous aurez le site de la Reine Mère sur votre gauche, prenez à droite.

