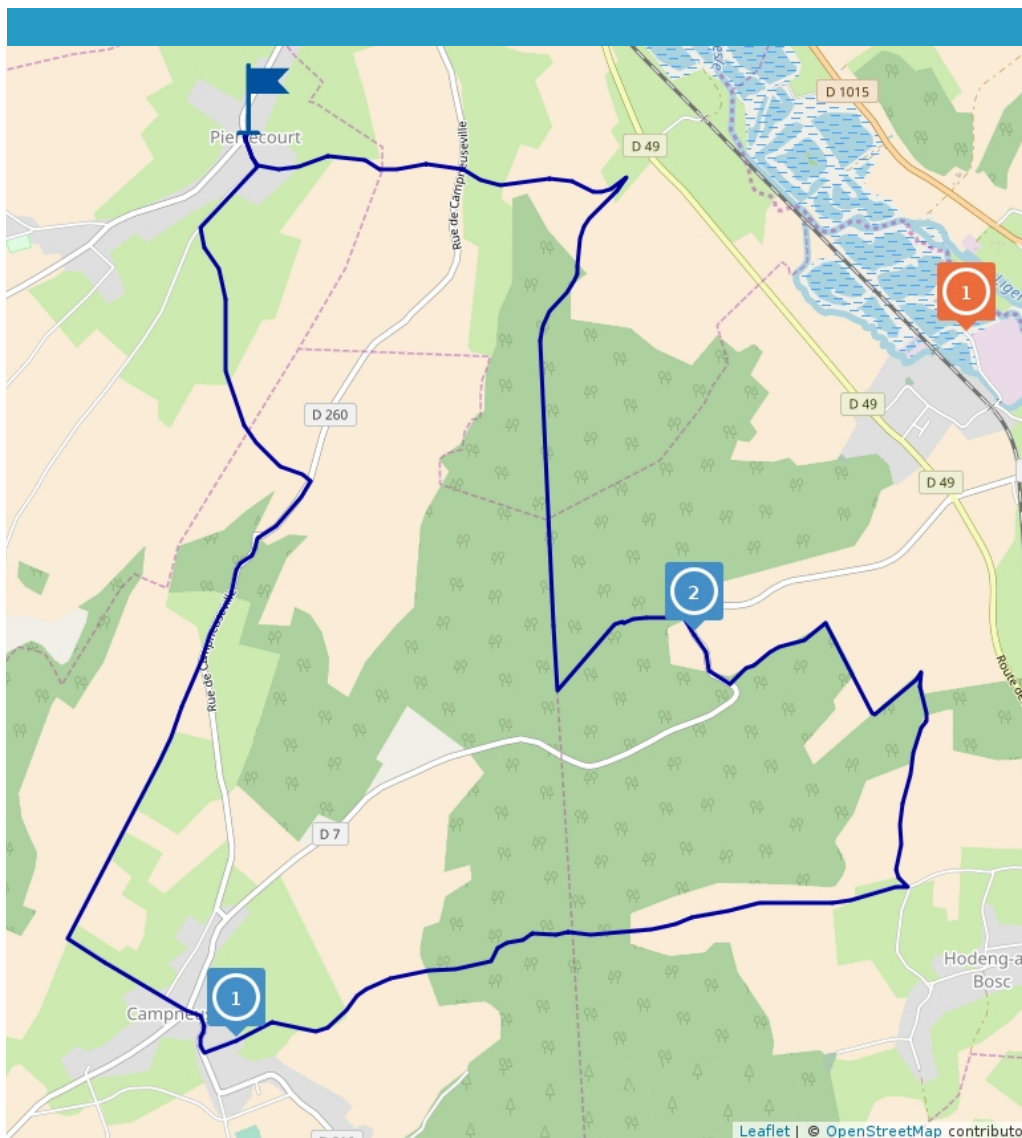


Circuit du Courval

Proposé par :
**Communauté de Communes Interrégionale Aumale -
Blangy-sur-Bresle**

"Ce PDF a été généré à partir de Cirkwi, la plateforme de partage
d'activités touristiques qui vous fait voyager"







www.cirkwi.com/circuit/57641



Ce circuit est composé de
1 point d'intérêt et de **2 infos parcours**

Cet itinéraire vous est fourni à titre indicatif. Cirkwi ne certifie pas la fiabilité des informations contenues dans les textes, cartes ou photos de cet itinéraire. Retrouvez plus d'infos sur www.cirkwi.com



 16.75 km
Marche : 4h15 
 maxi 208 m  53 m
 mini 78 m  -113 m

Cette boucle permet notamment de découvrir les marques laissées par l'activité verrière, puisqu'elle passe devant une unité historique de production de verre qui donne son nom au circuit. Une liaison est possible avec le circuit du Poteau Maître Jean. Des places de stationnement sont présentes au départ de l'itinéraire.



Mise à jour le 11/01/17 par Communauté de Communes Interrégionale Aumale - Blangy-sur-Bresle et généré par www.cirkwi.com

1

Autres

Hodeng-au-Bosc

5 étangs - 20 ha



© Istock

Producteur :
Seine-Maritime Attractivité

1

D216
76340 Campneuseville
Altitude : 206m

Point de départ : Eglise de Campneuseville

Face au totem de départ, prenez tout droit la Route du Cimetière, tournez à droite après le cimetière et suivez le balisage vert.

2

Route de Saussaye À Senarpont
76340 Hodeng-au-Bosc
Altitude : 150m

Unité de production de la verrerie du Courval

