

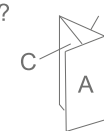
Circuit du Val Jacob

Proposé par :
**Communauté de Communes Interrégionale
Aumale - Blangy-sur-Bresle**
"Ce PDF a été généré à partir de Cirkwi, la
plateforme de partage d'activités touristiques
qui vous fait voyager"

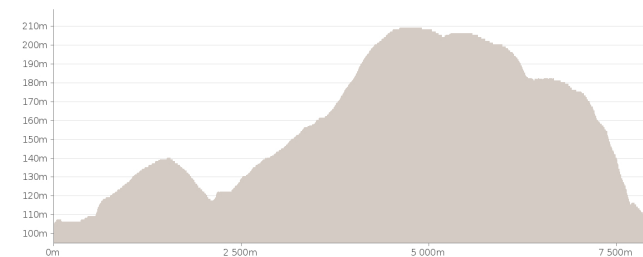
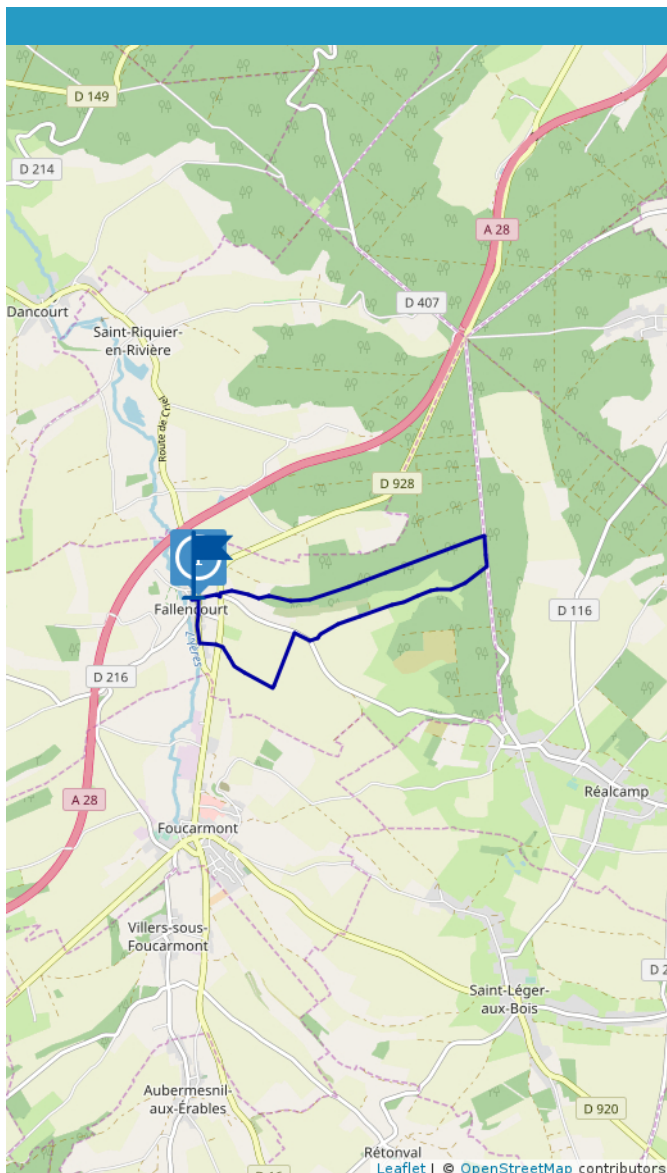
www.cirkwi.com/circuit/57647




Comment plier ?




Ce circuit est composé de
1 info parcours



 7.25 km

Marche : 1h45



 maxi 209 m

 mini 105 m

 162 m

 -162 m

Un point de vue a été aménagé sur cet agréable itinéraire qui part de l'église de Fallencourt et s'ouvre sur des paysages de vallée et de forêt.

Des places de stationnement sont présentes sur la place du village.

Cet itinéraire vous est fourni à titre indicatif. Cirkwi ne certifie pas la fiabilité des informations contenues dans les textes, cartes ou photos de cet itinéraire. Retrouvez plus d'infos sur www.cirkwi.com



Mise à jour Le 05/08/16 par Communauté de Communes Interrégionale Aumale - Blangy-sur-Bresle et généré par www.cirkwi.com

1

Route de Criel
76340 Fallencourt
Altitude : 105m

Point de départ : Eglise de Fallencourt

À partir du totem de départ, situé à quelques mètres de l'église de Fallencourt en se rendant vers la RD 16, suivez le balisage vert.

