

## La Vimeuse

Le charme de cette vallée boisée, où coule paisiblement la Vimeuse petit affluent de la Bresle, mérite d'être découvert.


 Durée : 2 heures 50

 Distance : 8,4 km

 Parcours facile

**Départ** : Mairie de Tilloy-Florville.

**Tilloy-Florville**, 26 km au sud-ouest d'Abbeville, 6 km à l'est de Gamaches.



© D. GRY

La Somme

① Dos à la mairie partir à gauche. Passer à l'arrière de l'église, laisser à droite la rue du château d'eau et, au carrefour suivant, continuer tout droit dans la rue de la Neuville en direction d'Hélicourt.

► L'église Saint-Jean-Baptiste de Tilloy-Florville d'origine 16<sup>e</sup> siècle fut restaurée à la fin du 18<sup>e</sup> siècle. À Hélicourt, hameau de Tilloy, passait autrefois la ligne de chemin de fer Gamaches-Longpré-les-Corps-Saints. L'église Sainte Marie-Madeleine date du 19<sup>e</sup> siècle ; son cœur fut détruit par les bombardements de 1944 et reconstruit vers 1960.

② Au carrefour de la chapelle, bifurquer à gauche et continuer tout droit sur la route jusqu'à la D936.

③ Juste avant la D936, s'engager à droite dans le chemin longeant le bois de Tilloy. Suivre cette lisière mais sans jamais pénétrer

dans le bois puis tourner à gauche pour atteindre la D22.

④ À l'entrée d'Hélicourt prendre à droite puis à gauche la rue de l'église. Cinquante mètres plus bas, tourner à droite dans le sentier presque parallèle à la D22 et y débouchant à l'entrée d'Harcelaines.


► Dans ce hameau de Maisnières-en-Vimeu, se dressent le château et la chapelle Saint-Martin du 18<sup>e</sup> siècle. C'est entre Hélicourt et Harcelaines que, sur la gauche, coule la Vimeuse.

⑤ Tourner à gauche puis à droite. Continuer jusqu'au carrefour suivant et, en laissant le cimetière et l'église à gauche, aller jusqu'à la D 22.

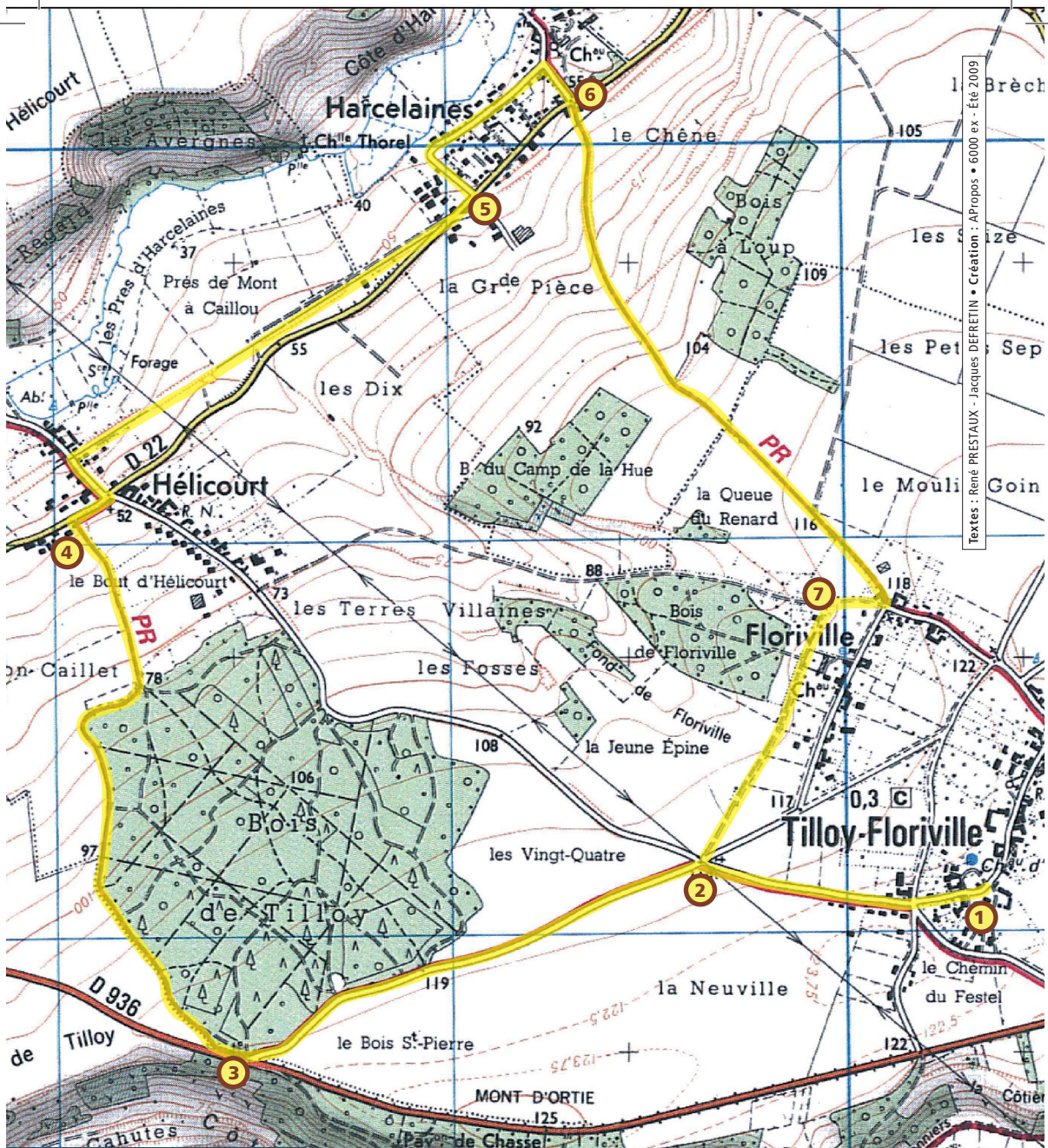
⑥ Traverser cette route et monter sur le plateau. Poursuivre jusqu'aux premières maisons de Florville, tourner tout de suite à droite et continuer sur 50 m.

⑦ Bifurquer à gauche, passer devant le château de Florville (17<sup>e</sup> siècle) et continuer jusqu'à la route. À cette voie, effectuer un crochet droite-gauche pour revenir à Tilloy-Florville.

**Offices du tourisme :**  
Ault, tél. 03 22 60 57 15  
Froville, tél. 03 22 30 76 40




© G. GOEMAERE



Textes : René PRESTAUX - Jacques DEFRETIN • Création : APropos • 6000 ex - Été 2009

**Aux alentours**

À 4 km, Gamaches : église origine 12<sup>e</sup> siècle classée monument historique, chapelle 17<sup>e</sup> siècle, maisons anciennes, ruines de château-fort, plan d'eau, pêche.  
 À 10 km, Rambures : château fort du 15<sup>e</sup> siècle.  
 À 15 km : les Villes sœurs, Eu, Mers, Le Tréport.



Carte IGN 2108 OT

Ce circuit est entretenu par les communes de Maisnières en Vimeu et de Tilloy-Floriville.

