




Le moulin de Visse

Une balade dans la plaine traversée par la Vimeuse qui, naguère, alimentait un moulin à froment.

-  Durée : 1 heure 50
-  Distance : 5,2 km
-  Parcours facile

Départ : À Visse, au carrefour, hameau de Maisnières.

Maisnières en Vimeu,
24 km au sud-ouest
d'Abbeville, 6 km au nord-est
de Gamaches.



La Somme

- ① Du moulin, partir sur la D67 vers Aigneville.
 - ▶ Cet ancien moulin était alimenté par la Vimeuse, petite rivière prenant sa source près de Maisnières dont Visse est un hameau, et se jetant dans la Bresle à Gamaches.
- ② À la fourche, suivre le chemin à gauche, ancienne route des Chasse-Marée.
 - ▶ Jadis, avant que le cheval-vapeur ne la détrône, celle-ci voyait rouler des charrettes à toute allure dans un nuage de poussière. Tirées par des juments boulonnaises que les cochers chassaient au fouet devant eux, ces voitures à cheval amenaient ainsi dans un temps record le poisson frais à la capitale. Laisser les chemins à droite.
- ③ Après la croix de pierre, tourner dans le chemin à gauche.
 - ▶ Cette croix en tuf, roche poreuse calcaire, apparaît

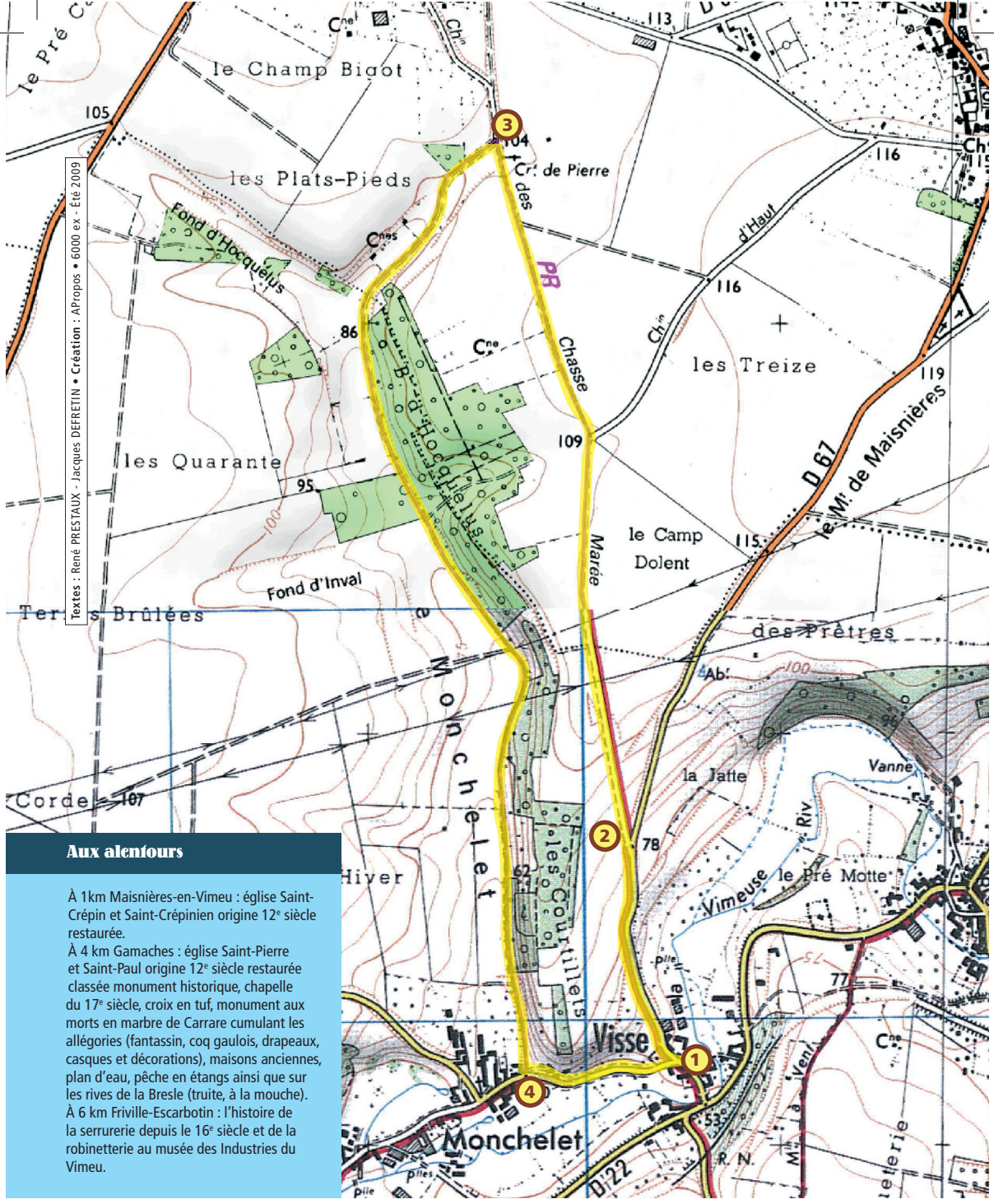
d'inspiration gaélique comme les quelques cinquante autres du genre érigées dans le Vimeu. Poursuivre vers Monchelet en longeant la vallée du même nom et les bois.

- ④ Déboucher sur la route dite Chaussée Brunehaut.
 - ▶ Ainsi appelées en Picardie, ces voies romaines évoquent le nom d'une reine mérovingienne d'Austrasie au 6^e siècle, bonne gestionnaire mais aussi cruelle que sa rivale Frédégonde de Neustrie. Prendre à gauche pour rejoindre le point de départ.
 - ▶ Tel le moulin exploitant le vent, le moulin à eau se sert de cette autre énergie naturelle pour faire fonctionner son mécanisme. Les ailes sont tout bonnement remplacées par une roue à aubes.

Offices du tourisme :
Ault, tél. 03 22 60 57 15
Friville, tél 03 22 30 76 40

À découvrir

Un moulin qui revient de loin
L'année 1990 fut fatale au moulin de Visse. Sa roue, qui tournait depuis toujours, ne brassait plus l'eau de la Vimeuse. Déjà trente ans plus tôt, malgré sa modernisation remplaçant les meules de grés par des cylindres métalliques, le sort l'avait marqué lorsqu'il cessa de mouler le blé. Abandonnant sa noble tâche, il dut alors se contenter de broyer des aliments pour le bétail. Et il en aurait été fini de lui si ses propriétaires n'avaient passé outre la réglementation de l'époque qui exigeait la destruction pure et simple des moulins à eau abandonnés. C'est ainsi que de nos jours l'on peut encore voir trôner ce témoin du passé sur les bords de sa jolie rivière. Et si c'est votre jour de chance, vous le verrez reprendre vie l'espace d'un moment !

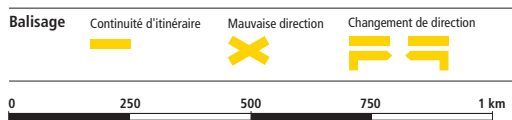


Aux alentours

À 1 km Maisnières-en-Vimeu : église Saint-Crépin et Saint-Crépinien origine 12^e siècle restaurée.

À 4 km Gamaches : église Saint-Pierre et Saint-Paul origine 12^e siècle restaurée classée monument historique, chapelle du 17^e siècle, croix en tuf, monument aux morts en marbre de Carrare cumulant les allégories (fantassin, coq gaulois, drapeaux, casques et décorations), maisons anciennes, plan d'eau, pêche en étangs ainsi que sur les rives de la Bresle (truite, à la mouche).

À 6 km Friville-Escarbotin : l'histoire de la serrurerie depuis le 16^e siècle et de la robinetterie au musée des Industries du Vimeu.



Ce circuit est entretenu par la communauté de communes du Vimeu industriel et la commune de Maisnières en Vimeu.

