





▲ VERS LES ITINERAIRES DE BLANGY SUR BRESLE ▲

▼ VERS LES ITINERAIRES DE NEUFCHATEL EN BRAY ▼

▼ VERS LES ITINERAIRES DE FORGES LES EAUX ▼

Légende

-  **Départ des Circuits**
-  **Circuits balisés**
-  **Itinéraire de grande randonnée de Pays (GRP)**
-  **Liaison (non balisée)**

Répertoire des Circuits de Randonnées

- 1 Le Bois Robin • Aumale** : 7 km - 1h45
- 2 Le Beau Soleil • Aumale** : 11 km - 2h45
- 3 La Couture • Aumale** : 13 km - 3h15
- 4 La Lozière • Haudricourt** : 11 km - 2h45
- 5 La Huanière • Haudricourt** : 9 km - 2h15
- 6 Le Bois des Puits • Criquières** : 13 km - 3h15
- 7 Le Hallegouche • Conteville** : 11 km - 2h45
- 8 Le Forestel • Illois** : 13 km - 3h15
- 9 Tous Vents • Marques** : 9 km - 2h15
- 10 La Quesnoye • Morienne** : 12 km - 3h00
- 11 La Bienfaisance • Richemont** : 12 km - 3h00
- 12 Edruchon • Vieux-Rouen sur Bresle** : 8 km - 2h00

Recommandations aux Randonneurs

- Ne pas s'écarter des chemins.
- Ne rien jeter, emporter ses déchets.
- Tenir les chiens en laisse.
- Respecter la nature, les cultures, les animaux.
- Penser au travail des agriculteurs.
- Penser à fermer les barrières.
- En période de chasse, soyez prudents.